



*Ministero*

*delle Infrastrutture e dei Trasporti*  
CAPITANERIA DI PORTO  
GALLIPOLI

-----  
SERVIZIO OPERATIVO

Indirizzo telegrafico: COMPAMARE GALLIPOLI  
Indirizzo PEC: cp-gallipoli@pec.mit.gov.it

Gallipoli, \_\_\_\_\_  
P.D.C.: 1°M.Ilo Np/Ms VETRUGNO G. ☎ 0833/266862

A ELENCO INDIRIZZI ALLEGATO

Prot. n° 01.01.24/ /SAR Allegato: 01

**ARGOMENTO:** Emissione Ordinanza n.133/2017 in data 13/09/2017,  
Esercitazione Sommergibile Immerso.-

**VIA E - MAIL**

Si trasmette, in allegato, l'Ordinanza n.133/2017 in data 13/09/2017  
relativa l'argomento.-

I Comandi dipendenti in indirizzo vogliano dare la massima diffusione  
della stessa presso i sodalizi nautici ed il ceto peschereccio ricadenti nella  
propria giurisdizione territoriale.-

d'ordine  
p. IL CAPO SERVIZIO OPERATIVO  
C.C.(CP) Mirco NEGRO t.a.  
T.V.(CP) Fabio PALOMBELLA

MARINA SUD TARANTO  
 SRC BARI RADIO  
 COMPAMARE TARANTO  
 COMPAMARE CROTONE  
 COMPAMARE CORIGLIANO CALABRO  
 CIRCUMARE OTRANTO prego estenda proprie marinerie  
 LOCAMARE T. CESAREA prego estenda proprie marinerie  
 LOCAMARE T.S.G. D'UGENTO prego estenda proprie marinerie  
 LOCAMARE SANTA MARIA DI LEUCA prego estenda proprie marinerie  
 LOCAMARE TRICASE prego estenda proprie marinerie  
 LOCAMARE CASTRO prego estenda proprie marinerie  
 LOCAMARE SAN CATALDO prego estenda proprie marinerie  
 DELEMARE SAN FOCA prego estenda proprie marinerie  
 COMUNE GALLIPOLI  
 COMUNE TAVIANO  
 COMUNE RACALE  
 COMUNE ALLISTE  
 COMUNE UGENTO  
 COMUNE SALVE  
 COMUNE PATU'  
 COMUNE CASTRIGNANO DEL CAPO  
 COMUNE MORCIANO DI LEUCA  
 COMUNE DISO  
 COMUNE ANDRANO  
 COMUNE TRICASE  
 COMUNE TIGGIANO  
 COMUNE CORSANO  
 COMUNE ALESSANO  
 COMUNE GAGLIANO DEL CAPO  
 COMANDO PROVINCIALE C.C.  
 COMANDO PROVINCIALE GDF prego passi sezioni navali dipendenti  
 POLIZIA DI STATO – LECCE prego passi sezioni navali dipendenti  
 Ist. Nautico VESPUCCI – GALLIPOLI  
 CANTIERE NAVALE "SEA PROJECT" –GALLIPOLI  
 CANTIERE NAVALE "CAPORAIS" - GALLIPOLI  
 DARSENA "FONTANELLE" – GALLIPOLI  
 DARSENA "BLUE SALENTO" – GALLIPOLI  
 DARSENA "PORTO GAIO" – GALLIPOLI  
 LEGA NAVALE ITALIANA – GALLIPOLI  
 DARSENA "DE SANTIS" – GALLIPOLI  
 NAUTICA TOTICCHIO – GALLIPOLI  
 CIRCOLO NAUTICO "MARE CHIARO" – GALLIPOLI  
 CIRCOLO DELLA VELA - GALLIPOLI  
 "ASSONAUTICA" – GALLIPOLI  
 "IL PORTOLANO" – GALLIPOLI  
 CIRCOLO NAUTICO "IL LANTERNINO"  
 COOP. "PESCATORI SALENTINI" – LECCE  
 COOP. " ARMATORI IONICA" – GALLIPOLI  
 COOP. " PESCATORI " IL FARO" – GALLIPOLI  
 COOP. " PICCOLA PESCA LUCIA" – GALLIPOLI  
 COOP. "STELLA AZZURRA" – GALLIPOLI  
 COOP. "IL DELFINO" – SAN FOCA

## DISTRIBUZIONE INTERNA:

- ALBO
- SEZ. TECNICA – A/S
- SEZ. MM/NN



*Ministero delle Infrastrutture e dei Trasporti*

**Capitaneria di Porto di Gallipoli**

(Lungomare Marconi n° 1 - Tel. 0833/266862 Fax. 0833/264023 – [cp-gallipoli@mit.gov.it](mailto:cp-gallipoli@mit.gov.it); [cp-gallipoli@pec.mit.gov.it](mailto:cp-gallipoli@pec.mit.gov.it))

**ORDINANZA N° 133 /2017**

Il sottoscritto, Capitano di Fregata (CP), Capo del Circondario Marittimo e Comandante del porto di Gallipoli,

- VISTO:** il messaggio protocollo n. 55097/N (P 121422Z SET 17 ZDS) di MARINA SUD TARANTO datato 12 SET 2017;
- VISTE:** le Norme per prevenire gli abbordi in mare ed. '72 (Colreg) ed il Cod. Int.le dei Segnali ed. '69 (C.I.S);
- RITENUTO:** necessario salvaguardare l'incolumità delle persone e cose nonché la sicurezza della navigazione, intesi nella loro accezione più ampia;
- VISTI:** gli articoli 17, 30 e 81 del Codice della Navigazione nonché l'articolo 59 del relativo Regolamento di esecuzione (parte marittima);

**RENDE NOTO**

che dalle ore 08.00 locali del giorno 16 Settembre 2017 fino alle ore 08.00 locali del giorno 17 Settembre 2017, le aree "SIERRA 733 A-B-C" - "AREA CORRIDOR" - "AREA CHARLY" delimitate dai seguenti punti:

**AREA SIERRA 733 A-B-C**

PUNTI	LATITUDINE	LONGITUDINE
a	40°00.000' N	017°54.000' E
b	39°39.000' N	017°54.000' E
c	39°36.318' N	017°45.330' E
d	39°47.000' N	017°20.982' E
e	40°00.000' N	017°31.662' E

## AREA CORRIDOR

PUNTI	LATITUDINE	LONGITUDINE
a	39°25.410' N	017°51.744' E
b	39°28.000' N	018°00.000' E
c	39°39.000' N	017°54.000' E
d	39°36.000' N	017°46.000' E
e	39°36.294' N	017°45.336' E

## AREA CHARLY

PUNTI	LATITUDINE	LONGITUDINE
a	40°03.462' N	017°34.662' E
b	40°01.500' N	017°37.100' E
c	40°00.000' N	017°38.000' E
d	40°00.000' N	017°31.788' E

**saranno interessate da attività militare con sommergibile immerso**

## O R D I N A

### ART. 1

Le unità che navigano in prossimità delle suddette aree, negli orari e nei giorni sopra indicati, sono tenute a prestare la massima attenzione alle attività specificate in premessa nonché a rafforzare il servizio di vedetta utilizzando tutti i mezzi idonei in relazione alle circostanze ed alle condizioni del momento, al fine di ridurre al minimo il rischio di abbordaggio ovvero di sinistro marittimo.

### ART. 2

Nelle zone di mare e nelle ore dei giorni in premessa indicati, è **vietato il transito e la sosta** di qualunque nave o galleggiante nonché qualsiasi attività subacquea e di pesca.

### ART. 3

I contravventori, saranno puniti, ove il fatto non costituisca un più grave e/o diverso illecito, ai sensi degli artt. 1174 e 1231 del Codice della Navigazione, e ai sensi dell'art. 53, comma 3, del Decreto legislativo n. 171 del 18 luglio 2005, fermo restando le responsabilità civili e penali derivanti da illeciti comportamenti.


ART. 4

E' fatto obbligo a chiunque spetti di osservare e di fare osservare la presente Ordinanza.

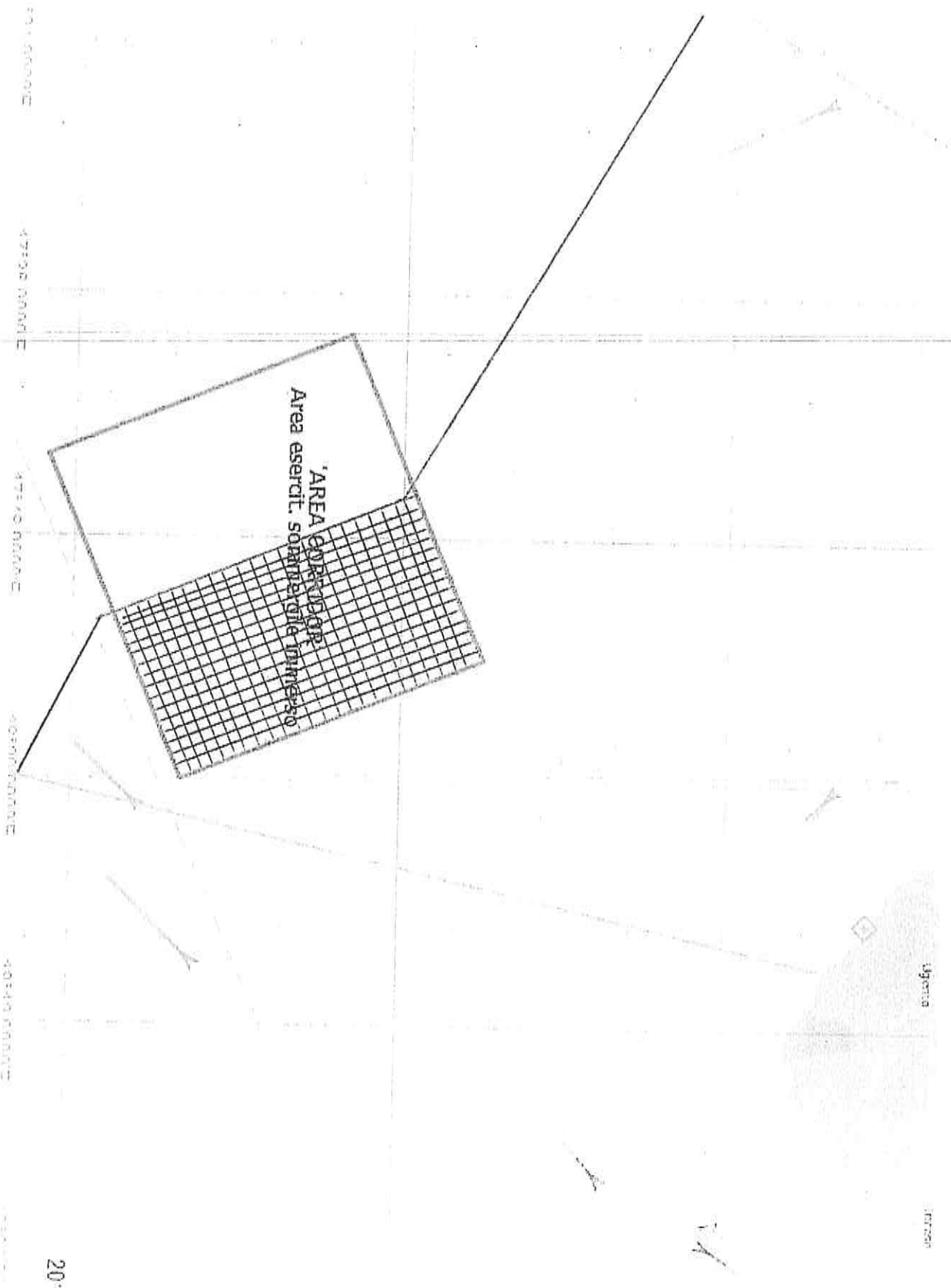
Gallipoli (LE), 13 SETT. 2017

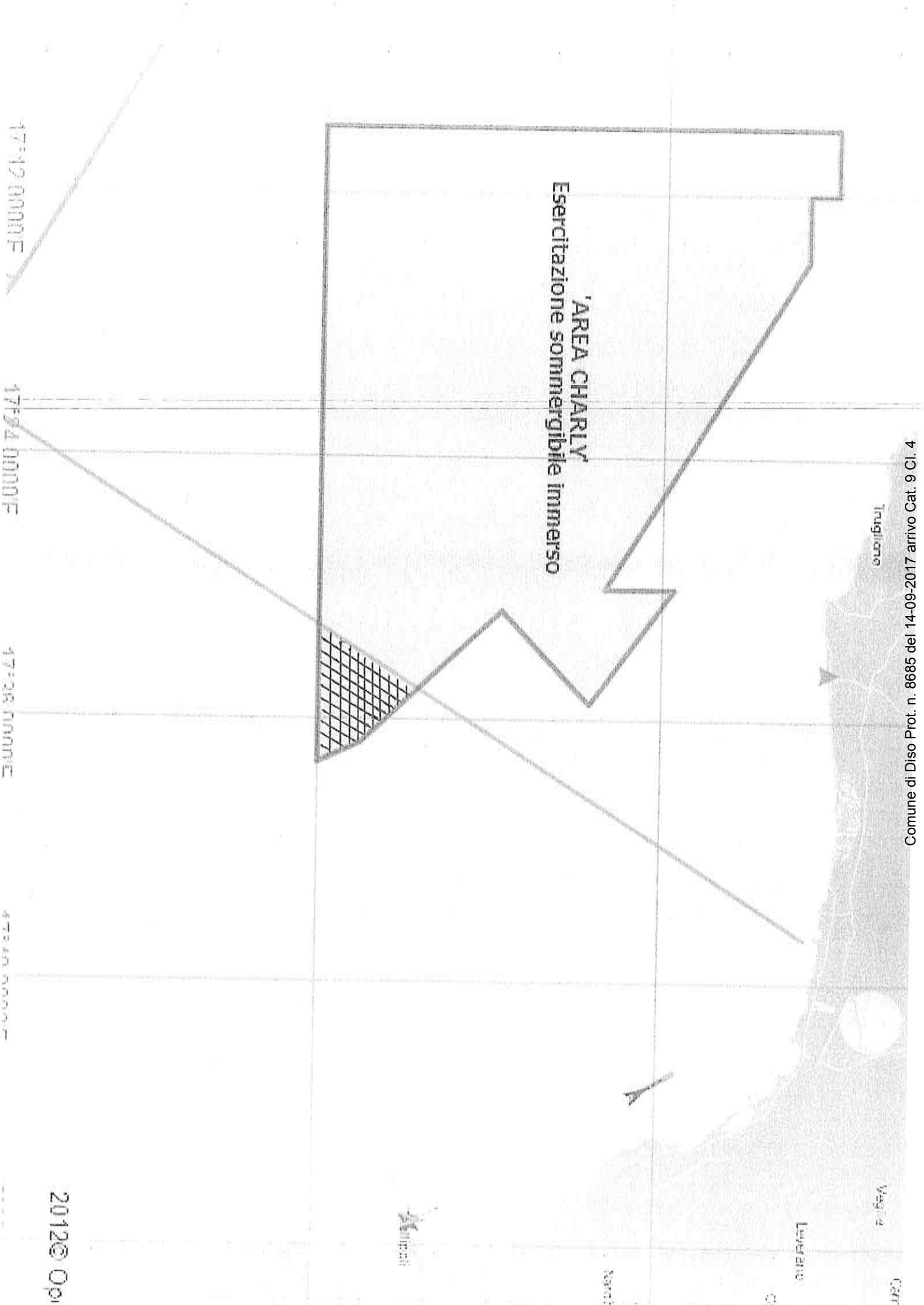
IL COMANDANTE

C.F.(CF) Domenico MORELLO



# AREA "CORRIDOR"





'AREA CHARLY'  
Esercitazione sommergibile immerso

Inquilione

Vespa

LIVIGNO

CANTU

Nord



